

राजस्थान सरकार
ग्रामीण विकास एवं पंचायती राज विभाग
(ग्रामीण विकास, अनुभाग-1 श्री योजना)

क्रमांक एफ27(80)ग्राविवि/अनु-1/सग्राविवि/2013-14

जयपुर, दिनांक

29 MAR 2016

बैठक कार्यवाही विवरण

माननीय मुख्यमंत्री महोदय की वित्तीय वर्ष 2014-15 एवं 2016-17 में की गई बजट घोषणा "इन्फ्रास्ट्रक्चर गैप का चिन्हीकरण करते हुए गांवों का समग्र विकास" की क्रियान्विती एवं इन्दिरा आवास योजना, ग्रामीण विकास की योजनाओं के प्रशासनिक मद के उपयोग के सम्बन्ध में नीति निर्धारण हेतु दिनांक 22.03.2016 को शासन सचिव महोदय, ग्रामीण विकास की अध्यक्षता में बैठक आयोजित की गई।

दिनांक 22.03.2016 को ग्रामीण विकास एवं पंचायती राज विभाग के कटौती प्रस्ताव पर विधान सभा में चर्चा होने के कारण शासन सचिव महोदय, ग्रामीण विकास, बैठक में भाग नहीं ले सके। बैठक में उपस्थित अधिकारी एवं प्रतिनिधियों की सूची संलग्न परिशिष्ट में उपलब्ध है।

ग्रामीण विकास द्वारा चयन किये गये थर्ड पार्टी प्रतिनिधियों के साथ जिसमें गांव में श्री योजना में शामिल पॉच गतिविधियों में उपलब्ध सुविधा एवं प्रस्तावित गतिविधियों का नक्शे पर अंकन, प्रत्येक गांव का एक नक्शा तैयार करना एवं ड्रेनेज प्लान तैयार करने पर चर्चा की गई। फर्म को उक्त कार्य हेतु प्रति गांव देय राशि का निर्धारण विभाग स्तर पर विभागीय उपापयन समिति के माध्यम से नियमानुसार किया जा सकता है। थर्ड पार्टी नेमोटेक कन्सल्टेन्सी सर्विसेज द्वारा इस कार्य को करने के लिए अपना एक प्रस्तुतीकरण दिया गया। प्रस्तुतीकरण सुलभ सन्दर्भ हेतु संलग्न है।


इन्दिरा आवास योजना के प्रशासनिक मद में आवासों का भौतिक सत्यापन, आवासीय परिवारों का सर्वेक्षण कर आवास स्वीकृति की कार्यवाही, स्वीकृत आवासों पर आवास निर्माण की प्रगति अनुसार किश्त हस्तान्तरण की कार्यवाही, आवास निर्माण के पात्र लाभार्थियों को आवास निर्माण हेतु प्रशिक्षण, आवास सॉफ्ट में इन्द्राज हेतु कम्प्यूटर कार्य आदि गतिविधियां अनुमत है। इन्दिरा आवास के लेखाकर्मी, वित्तीय सलाहकार के प्रतिनिधि के साथ विचार विमर्श कर यह निर्णय लिया गया कि राज्य एवं जिलों में प्रशासनिक मद में उपलब्ध राशि को गत वर्षों के आवास संख्या के अनुसार ग्राम पंचायतों को हस्तान्तरित कर दी जावे।

मुख्यमंत्री जल स्वावलम्बन अभियान के तहत कार्यों की ऑनलाईन मॉनीटरिंग के लिए मोबाईल एप तैयार किया गया है। इस एप का उपयोग इन्दिरा आवास योजना के भौतिक सत्यापन, गांव में उपलब्ध एवं आवश्यक सुविधाओं के चिन्हीकरण के लिए भी किया जा सकता है। जिससे प्रत्येक गांव की ऑनलाईन स्थिति नक्शे पर उपलब्ध हो सकेगी।

प्रायोगिक तौर पर एक संस्था से प्रति सम्भाग कम से कम एक गांव (कुल 7 गांव)की समग्र ग्राम विकास योजना, ड्रेनेज प्लान, ग्रामीण आवासों का सर्वेक्षण आदि का कार्य मॉडल रूप से करा लिया जाये। इस कार्य को कराये जाने हेतु योजना की निधियों से इस कार्य की प्रशासनिक एवं वित्तीय स्वीकृति जारी कर राशि की उपलब्धता की जा सकती है। जिसके अध्ययन उपरान्त प्रथम


चरण में 9900 ग्राम पंचायत मुख्यालयों , मुख्यमंत्री आदर्श ग्राम पंचायत योजना के 200 गांव, सांसद आदर्श ग्राम योजना के 35 गांव, में बजट घोषणा अनुसार समग्र ग्राम विकास योजना तैयार किया जाना प्रस्तावित हो सकता है।

संलग्न – उपरोक्तानुसार


(हितबल्लभ शर्मा) 29/03/16
राज्य प्रभारी श्री योजना।

प्रतिलिपि निम्न को सूचनार्थ एवं आवश्यक कार्यवाही हेतु प्रेषित है :-

1. निजी सचिव, प्रमुख शासन सचिव, ग्रामीण विकास एवं पंचायती राज विभाग।
2. निजी सचिव, शासन सचिव एवं आयुक्त पंचायती राज विभाग।
3. निजी सचिव, शासन सचिव, ग्रा0वि0 विभाग।
4. निजी सचिव, आयुक्त, महात्मा गांधी नरेगा।
5. निजी सचिव, आयुक्त, जल ग्रहण एवं भू संसाधन विभाग।
6. निजी सचिव, संयुक्त सचिव, (प्रशा.) ग्रावि।
7. वित्तीय सहलाकार, ग्रा.वि।
8. परियोजना निदेशक, एसएपी (प्रथम/द्वितीय)।
9. अधीक्षण अभियन्ता, ग्रा.वि/ पं.रा.वि।
10. परियोजना अधिकारी, एसएपी (प्रथम/द्वितीय)
11. प्रतिनिधि थर्ड पार्टी निरीक्षण नेमोटेक कन्सलटेन्सी सर्विसेज एलएलपी, जयपुर/टीम इन्फ्रास्ट्रक्चर/जे.पी.टेक्नीकल सर्विसेज/ईटीटीएल।


29/03/16
राज्य प्रभारी श्री योजना।

परिशिष्ट

**दिनांक 22.03.2016 को आयोजित बैठक में उपस्थित अधिकारी / कर्मचारी
एवं थर्ड पार्टी प्रतिनिधि की सूची**

विभागीय अधिकारी

क्र.सं.	अधिकारी का नाम	पद नाम	विभाग
1	श्री बी.एस. पंवार	उप निदेशक,	जल ग्रहण एवं भू संसाधन विभाग
2	श्री गोविन्द शर्मा	सहायक लेखाधिकारी	ग्रा.वि. (वित्तीय सलाहकार)
3	श्री बी.आर.नारोलिया	सहायक लेखाधिकारी	ग्रा.वि. (आईएवाई)
4	श्री बी.डी.त्रिपाठी	परियोजना अधिकारी	एसएपी प्रथम ग्रा.वि.
5	श्री सन्तोष गुप्ता	परियोजना अधिकारी	एसएपी द्वितीय ग्रा.वि.
6	श्री लोकेश पूनियां	परियोजना अधिकारी	अभियान्त्रिकी, ग्रा.वि.

थर्ड पार्टी प्रतिनिधि

क्र.सं.	नाम	प्रतिनिधित्व टीम
1	डॉ. आर.डी. कश्यप	टीम इन्फ्रास्ट्रक्चर
2	श्री नीरज लाईकर	टीम इन्फ्रास्ट्रक्चर
3	श्री ओमेन्द्र गुप्ता	नेमोटेक कन्सल्टेन्सी सर्विसेज
4	श्री डी.डी. तिवारी	जे.पी. टेक्नीकल
5	श्री नकुल खण्डेलवाल	ईटीटीएल, वैशाली नगर

SHREE YOJNA

Presented By:

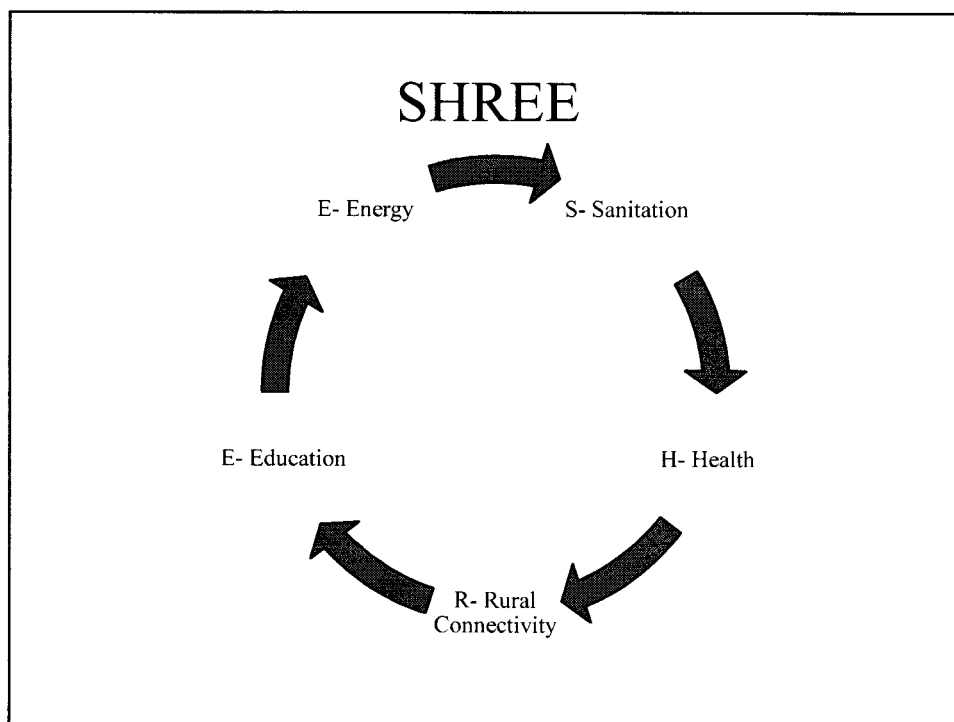


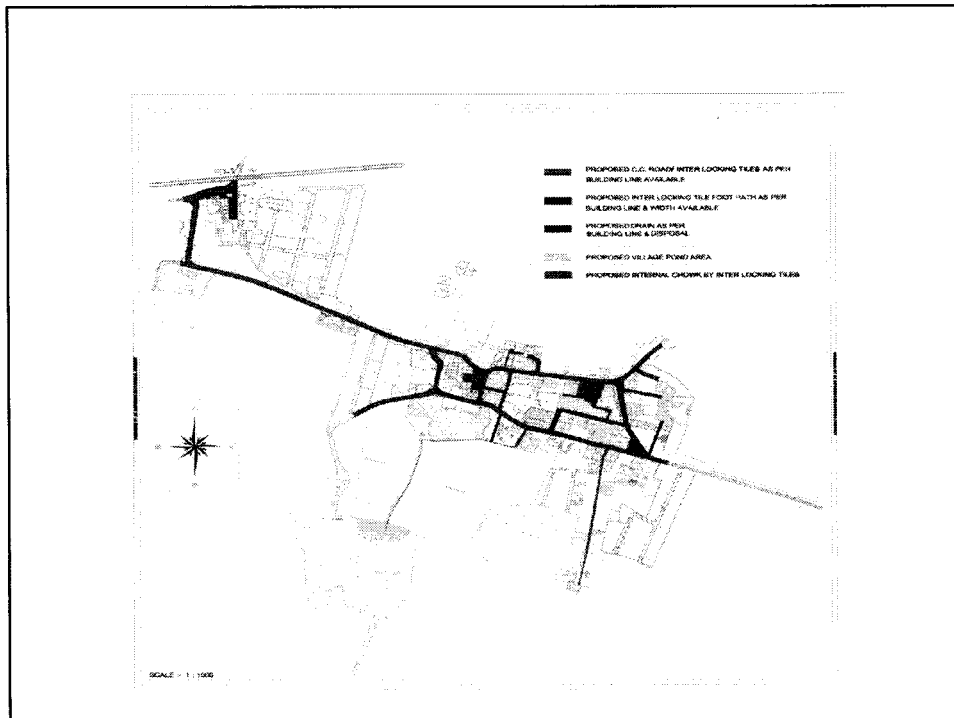
Name Of Village:-.....

- Location :
- Population:
- Area:
- Connectivity :
- Geographical Condition:

Survey Of Indra Awas Yojana

- Physical Survey of Indra Awas & Beneficiary.
- Finding out problem/hindrances occurring in proper implementation of program.
- Suggestions to sort out problems.





Line of Action

- Total Station Survey
- Revenue map
- Super imposing Revenue map on Topographical Survey
- Identification of available land and its uses.
- Identification of available structures.
- Planning Drainage, Road, Schools, Health Care System accordingly.
- Identifying any skill development if applicable.